

TUGAS AKHIR
PERCANDIAN BUMI AYU SEBAGAI KAWASAN
PARIWISATA BERKELANJUTAN BERBASIS
HERITAGE TOURISM



Disusun untuk memenuhi syarat dalam menyelesaikan Studi guna memperoleh
Gelar Sarjana Perencanaan Wilayah dan Kota

Disusun Oleh :
Meti puspita sari
NPM : 2020280027

PROGRAM STRATA 1
PROGRAM STUDI PERENCANAAN WILAYAH DAN KOTA
FAKULTAS TEKNIK
UNIVERSITAS INDO GLOBAL MANDIRI
PALEMBANG
2024

TUGAS AKHIR
PERCANDIAN BUMI AYU SEBAGAI KAWASAN
PARIWISATA BERKELANJUTAN BERBASIS
HERITAGE TOURISM



Disusun untuk memenuhi syarat dalam menyelesaikan Studi guna memperoleh
Gelar Sarjana Perencanaan Wilayah dan Kota

Disusun oleh :
Meti Puspita sari
NPM : 2020280027

PROGRAM STRATA 1
PROGRAM STUDI PERENCANAAN WILAYAH DAN KOTA
FAKULTAS TEKNIK
UNIVERSITAS INDO GLOBAL MANDIRI
PALEMBANG
2024

HALAMAN PERSETUJUAN

TUGAS AKHIR

PERCANDIAN BUMI AYU SEBAGAI KAWASAN PARIWISATA
BERKELANJUTAN BERBASIS
HERITAGE TUORISM

Oleh :


METI PUSPITA SARI

NPM : 2020280027

Palembang, Juli 2024

Menyetujui


Dekan Fakultas Teknik

FAKULTAS TEKNIK

UICT

Dr. Ir. Sumi Amariena Hamim,
S.T., M.T., IPM., ASEAN. Eng
(NIDN : 0229117101)

Ketua Program Studi

Perencanaan Wilayah dan Kota



Dr. Ir. Endy Agustian, S.T., M. Eng
(NIDN : 0218089301)

HALAMAN PENGESAHAN

TUGAS AKHIR
PERCANDIAN BUMI AYU SEBAGAI KAWASAN PARIWISATA
BERKELANJUTAN BERBASIS
HERITAGE TOURISM

TUGAS AKHIR

Oleh :


Meti Puspita Sari

2020280027

Palembang, Juli 2024

Menyetujui

Pembimbing I



Hala Haidir, S.T., M. P.W.K
NIDN. 2019010256

Pembimbing II


Herda Sabriyah Dara Kospa, SP., M.I.L., M.Sc
NIDN. 2016010211

Program Studi Perencanaan Wilayah dan Kota
Universitas Indo Global Mandiri

Ketua Program Studi Perencanaan Wilayah dan Kota


Dr. Ir. Endy Agustian, S.T., M. Eng
NIDN.0218089301

PERSETUJUAN DEWAN PENGUJI

HALAMAN PERSETUJUAN DEWAN PENGUJI

Percandian Bumi Ayu Sebagai Kawasan Pariwisata Berkelanjutan

Berbasis *Heritage Tourism*

Tugas Akhir diajukan kepada
Program Studi Perencanaan Wilayah dan Kota
Fakultas Teknik Universitas Indo Global Mandiri

Oleh :

Meti puspita sari

2020280027

Diajukan pada Sidang Ujian Tugas Akhir

Tanggal, 12 Juli 2024

Dinyatakan Lulus

Sebagai Syarat Memperoleh Gelar Sarjana Perencanaan Wilayah dan Kota

Palembang, 12 Juli 2024

Tim Penguji :

Herda Sabriyah Dara Kospa, SP., M.I.L., M.Sc Pembimbing II :

Dr.Ir. Endy Agustian, S.T., M.Eng

Penguji I :

Zenal Mutaqin, S.T., M.Si

Penguji II :

Mengetahui
Ketua Program Studi
Perencanaan Wilayah dan Kota
Fakultas Teknik Universitas Indo Global Mandiri

Dr. Ir. Endy Agustian, S.T., M.Eng

NIDN : 0218089301

PERSETUJUAN REVISI DEWAM PENGUJI

LEMBAR PERSETUJUAN REVISI TUGAS AKHIR

Kami yang bertanda tangan di bawah ini, menerangkan bahwa :

Nama : Meti Puspita Sari

NPM : 2020280027

Prodi : Perencanaan Wilayah dan Kota

Judul : Percandian Bumi Ayu Sebagai Kawasan Pariwisata Berkelanjutan


Berbasis *Heritage Tourism*

Dikeluarkan : Palembang


Pada Tanggal, 1 Agustus 2024

Penguji Tugas Akhir


Tanggal 1 Agustus 2024 Ketua Penguji


.....
Herda Sabriyah Dara Kospa, SP.,M.I.L.,M.Sc
NIDN : 0205068901


Tanggal 1 Agustus 2024 Penguji II


.....
Dr. Ir. Endy Agustian, S. T., M. Eng
NIDN : 0218089301

Tanggal 1 Agustus 2024 Penguji III


.....
Zenal Mutaqin, S.T., M. Si
NIDN : 0225129401

Dekan Fakultas Teknik
FAKULTAS TEKNIK


.....
Dr. Ir. Sumi Amariena Hamim,
S.T., M.T., IPM., ASEAN. Eng

NIDN : 0229117101

**Ketua Program Studi Perencanaan
Wilayah dan Kota**


.....
Dr. Ir. Endy Agustian, S.T., M. Eng

NIDN : 0218089301

PERNYATAAN KEASLIAN

	SURAT PERNYATAAN FM-PM-09.3/13-02/R0
---	--

Dengan ini saya menyatakan dalam skripsi ini tidak terdapat karya yang pernah diajukan untuk memperoleh gelar kesarjanaan di suatu Perguruan Tinggi, dan sepanjang pengetahuan saya juga tidak terdapat karya / pendapat yang pernah ditulis oleh orang lain, kecuali yang secara tertulis diacu dalam naskah ini dan disebutkan dalam Daftar Acuan / Daftar Pustaka.

Apabila ditemukan suatu jiplakan / plagiat, maka saya bersedia menerima akibat berupa sanksi akademis dan sanksi lain yang diberikan oleh yang berwenang sesuai ketentuan, peraturan dan perundang-undangan yang berlaku.

Palembang
1 Agustus 2024

Yang membuat pernyataan



(Meti Puspita Sari)
NPM : 2020280027

ABSTRAK

Pembangunan pariwisata adalah proses transformasi yang bertujuan untuk meningkatkan nilai di setiap aspek industri pariwisata, mulai dari sarana dan prasarana, objek daya tarik wisata (ODTW), dan elemen lainnya. Pariwisata yang didasarkan pada warisan budaya memiliki potensi besar untuk mendukung pembangunan berkelanjutan. Pariwisata warisan dapat meningkatkan ekonomi lokal dan memperkenalkan kekayaan budaya kepada dunia melalui potensi sejarah dan budaya suatu wilayah.

Desa Bumi Ayu di Kecamatan Tanah Abang, Kabupaten Penukal Abab Lematang Ilir (PALI) adalah salah satu kawasan yang berpotensi untuk dikembangkan karena nilai historisnya. Candi Bumi Ayu telah ditetapkan sebagai cagar budaya dengan berbagai objek wisata sejarah, edukasi, budaya, dan alam, termasuk bangunan Candi 1, 2, 3, 7, dan 8, gedung koleksi Candi Bumi Ayu, serta keindahan alam yang menjadi spot foto.

Penelitian ini bertujuan merumuskan konsep pengembangan pariwisata berkelanjutan berbasis *heritage tourism* di kawasan Percandian Bumi Ayu. Pendekatan yang digunakan adalah metode kualitatif dengan teknik analisis SWOT, analisis perbandingan pola, dan eksplanasi data, serta validasi data berupa *construct validity* dan *transferability*.

Hasil analisis menunjukkan bahwa konsep pengembangan pariwisata berkelanjutan berbasis *heritage tourism* di kawasan Candi Bumi Ayu dapat diterapkan (*transferability*) pada situs-situs lain yang memiliki karakteristik serupa dengan menggunakan indikator dan variabel yang digunakan pada Candi Bumi Ayu.

Kata Kunci : Pariwisata, Pengembangan Pariwisata Berkelanjutan, *Heritage Tourism*

ABSTRACT

Tourism development is a transformation process that aims to increase value in every aspect of the tourism industry, starting from facilities and infrastructure, tourist attraction objects (ODTW), and other elements. Tourism based on cultural heritage has great potential to support sustainable development. Heritage tourism can improve local economies and introduce cultural riches to the world through the historical and cultural potential of a region.

Bumi Ayu Village in Tanah Abang District, Penukal Abab Lematang Ilir Regency (PALI) is one of the areas that has the potential to be developed because of its historical value. Bumi Ayu Temple has been designated as a cultural heritage site with various historical, educational, cultural and natural tourist attractions, including temple buildings 1, 2, 3, 7 and 8, the Bumi Ayu Temple collection building, as well as natural beauty which is a photo spot.

This research aims to formulate a concept for developing sustainable tourism based on heritage tourism in the Bumi Ayu Temple area. The approach used is a qualitative method with SWOT analysis techniques, pattern matching analysis, and data explanation, as well as data validation in the form of construct validity and transferability.

The results of the analysis show that the concept of sustainable tourism development based on heritage tourism in the Bumi Ayu Temple area can be applied (transferability) to other sites that have similar characteristics using the indicators and variables used at Bumi Ayu Temple.

Keywords: Tourism, Sustainable Tourism Development, Heritage Tourism

KATA PENGANTAR

Puji dan syukur peneliti persembahkan kepada Allah SWT yang telah memberikan nikmat kesehatan dan kesempatan sehingga dapat menyelesaikan Tugas Akhir yang berjudul “ **Percandian Bumi Ayu Sebagai Kawasan Pariwisata Berkelanjutan Berbasis *Heritage Tourism***”. Tugas Akhir ini disusun untuk memenuhi sebagai persyaratan dalam memperoleh gelar sarjana Strata-1 Program Studi Teknik Perencanaan Wilayah dan Kota pada Fakultas Teknik Universitas Indo Global Mandiri. Dengan selesainya laporan tugas akhir ini tidak terlepas dari bantuan banyak pihak yang telah memberikan masukan dan saran yang membangun kepada penulis. Untuk itu penulis mengucapkan banyak terima kasih kepada :

1. Dr. H. Marzuki Alie, SE., M.M selaku Rektor Universitas Indo Global Mandiri Palembang.
2. Anta Sastika, ST., MT selaku dekan Fakultas Teknik
3. Dr. Ir. Endy Agustian, S. T., M.Eng selaku Ketua Program Studi Perencanaan Wilayah dan Kota Fakultas Teknik Universitas Indo Global Mandiri.
4. Hala Haidir, S.T.,M.P.W.K selaku Dosen Pembimbing Satu (1). Terima kasih atas waktu yang telah diluangkan, perhatian, kesabaran, saran dan kritik yang membangun selama proses penyusunan laporan Tugas Akhir.
5. Herda Sabriyah Dara Kospa, S.P.,M.IL.,M.Sc selaku Dosen Pembimbing Dua (2). Terima kasih waktu yang telah diluangkan, perhatian, kesabaran, saran dan kritik yang membangun selama proses penyusunan Tugas Akhir.
6. Bapak atau ibu Dosen Teknik Perencanaan Wilayah dan Kota Universitas Indo Global Mandiri atas segala ilmu dan pengalaman berharga yang telah diberikan selama ini kepada penulis.
7. Untuk kedua orangtuaku Bapak Masriadi dan Ibu Ruliana, terima kasih atas doa dan dukungan, perhatian, serta pengertiannya, sehingga penulis dapat menempuh pendidikan yang baik sampai saat ini.
8. Untuk teman-teman seperjuangan saya

Selesainya laporan akhir ini diharapkan dapat menambah wawasan untuk pembaca serta bermanfaat untuk perkembangan dan peningkatan ilmu pengetahuan untuk kedepannya terumata pada bidang atau konsentrasi perencanaan pariwisata berkelanjutan. Peneliti menyadari bahwa penyusunan tugas akhir ini masih memiliki banyak kekurangan, karenanya peneliti mengharapkan saran dan kritik yang sifatnya membangun.

Palembang, 10 Juli 2024

Penyusun,

Meti Puspita Sari

DAFTAR ISI

HALAMA JUDUL	i
HALAMAN PERSETUJUAN	ii
HALAMAN PENGESAHAN	iii
PERSETUJUAN DEWAN PENGUJI	iv
PERSETUJUAN REVISIS DEWAM PENGUJI	v
PERNYATAAN KEASLIAN	vi
ABSTRAK	vii
ABSTRACT	viii
KATA PENGANTAR	ix
DAFTAR ISI	xi
DAFTAR TABEL	xv
DAFTAR GAMBAR	xvi
DAFTAR LAMPIRAN	xix
BAB I	
PENDAHULUAN	1
1.1 Latar Belakang	1
1.2 Rumusan Masalah	6
1.3 Tujuan	6
1.4 Sasaran	7
1.5 Manfaat Penelitian	8
1.5.1 Manfaat Teoritis	8
1.5.2 Manfaat Praktis	11
1.6 Keaslian Penelitian.....	13
1.6.1 Persamaan Penelitian Jurnal Terdahulu	23
1.6.2 Perbedaan Penelitian Jurnal Terdahulu	23
1.6.3 Kedudukan Penelitian Percandian Bumi Ayu.....	25
1.6.4 Skema Keaslian Penelitian	27
1.7 Ruang Lingkup Studi	28
1.7.1 Ruang Lingkup Materi	28
1.7.2 Ruang Lingkup Wilayah	29
1.8 Kerangka Berfikir Penelitian	31
1.9 Sistematika Penulisan	33
BAB II	
LANDASAN TEORI	35

2.1 Konsep Pengembangan Pariwisata Budaya	35
2.2 Pengembangan Destinasi Pariwisata.....	36
2.3 Karakteristik Candi Bumi Ayu	38
2.3.1 Daya Tarik Wisata (<i>Attractions</i>).....	39
2.3.2 Fasilitas Dan Pelayanan (<i>Amenities</i>).....	39
2.3.3 Kemudahan Untuk Mencapai Destinasi / Daya Tarik (<i>Accessibilities</i>).....	40
2.3.4 Keramahtamahan Yang Ditawarkan (<i>Hospitality</i>).....	40
2.3.5 Atraksi	40
2.3.6 Komunitas Lokal	41
2.3.7 Manfaat Yang Diterima Oleh Masyarakat Lokal.....	41
2.3.8 Dukungan Pemerintah Terhadap Keberlanjutan Candi Bumi Ayu.....	41
2.4 Potensi Dan Masalah Percandian Bumi Ayu	42
2.4.1 Potensi Pada Candi Bumi Ayu.....	42
2.4.2 Masalah Pada Candi Bumi Ayu	42
2.5. Konsep Pariwisata Berkelanjutan	44
2.5.1 Pembangunan Pariwisata Berkelanjutan	45
2.5.2 Prinsip Pembangunan Pariwisata Berkelanjutan.....	46
2.5.3 Pendekatan Pembangunan Berkelanjutan	47
2.6 Heritage	51
2.6.1 Prinsip-Prinsip <i>Heritage</i>	52
2.6.2 <i>Tourism</i>	53
2.6.3 Keterkaitan <i>Heritage</i> Dengan <i>Tourism</i>	54
2.7 Dimensi Pariwisata Berkelanjutan	55
2.8 Konsep Pengembangan Pariwisata Berkelanjutan Berbasis Heritage Tourism	57
2.9 Ringkasan Landasan Teori Berdasarkan Sasaran Penelitian	61
2.9.1 Sasaran 1 Karakteristik Candi Bumi Ayu	62
2.9.2 Sasaran 2 Potensi Dan Masalah Candi Bumi Ayu	62
2.9.3 Sasaran 3 Konsep Pengembangan Pariwisata Berkelanjutan Berbasis <i>Heritage Tourism</i>	63
BAB III	
METODOLOGI PENELITIAN	65
3.1 Metode Penelitian.....	65
3.2 Alasan Pemilihan Metode	66
3.3 Proposisi Penelitian.....	67
3.4 Teknik Populasi dan Sample.....	68
3.5 Variabel Penelitian	69
3.6 Sumber Data.....	71
3.6.1 Sumber Data Primer.....	71
3.6.2 Sumber Data Sekunder.....	71

3.7 Teknik Pengumpulan Data.....	73
3.7.1 Wawancara Mendalam (<i>Indepth interview</i>).....	73
3.7.2 Observasi Penelitian.....	80
3.7.3 Dokumentasi.....	83
3.8 Teknik Analisis.....	83
3.8.1 Teknik Analisis SWOT.....	83
3.8.2 Teknik Analisis Metode Studi Kasus.....	84
3.9 Kerangka Analisis.....	87
3.10 Validasi Data.....	88
BAB IV	
GAMBARAN UMUM.....	90
4.1 Kecamatan Tanah Abang.....	90
4.1.1 Letak Geografis dan Administrasi.....	90
4.1.2 Klimatologi.....	92
4.1.3 Kependudukan.....	93
4.1.4 Kondisi Ekonomi.....	94
4.1.5 Sarana Pendukung.....	94
4.2 Desa Bumi Ayu.....	97
4.2.1 Letak Geografis dan Administrasi.....	97
4.2.3 Kawasan Percandian Bumi Ayu.....	99
BAB V	
HASIL DAN PEMBAHASAN.....	101
5.1.Mengidentifikasi Karakteristik Candi Bumi Ayu Kecamatan Tanah Abang Kabupaten Penukal Abab Lematang Ilir (PALI).....	101
5.1.1 Daya Tarik Wisata.....	102
5.1.1.1 Bangunan Candi 1.....	102
5.1.1.2 Bangunan Candi 2.....	113
5.1.1.3 Bangunan Candi 3.....	118
5.1.1.4 Bangunan Candi 7.....	127
5.1.1.5 Bangunan Candi 8.....	131
5.1.1.6 Gedung Koleksi Kawasan Percandian Bumi Ayu.....	136
5.1.1.7 Keindahan Alam.....	139
5.1.2 Atraksi.....	149
5.1.3 Hospitality.....	159
5.1.4 Komunitas Lokal.....	163
5.1.4.1 Kelompok Sadar Wisata (Pokdarwis) Tebat Jambu.....	163
5.1.4.2 Perkumpulan Peduli Wisata Bumi Ayu.....	167
5.1.5 Dukungan Pemerintah Terhadap Keberlanjutan Candi Bumi Ayu.....	172
5.1.6 Manfaat Yang Diterima Masyarakat.....	175

5.1.7 Amenitas	180
5.1.7.1 Fasilitas Pendukung	180
5.1.7.2 Tempat Makan	184
5.1.7.3 Layanan Kesehatan	185
5.1.7.4 Akomodasi	186
5.1.8 Aksesibilitas	190
5.2 Menganalisis Potensi dan Masalah Kawasan Percandian Bumi Ayu Kecamatan Tanah Abang Kabupaten Penukal Abab Lematang Ilir (Pali) 195	
5.2.1 Potensi Candi Bumi Ayu.....	195
5.2.2 Masalah Candi Bumi Ayu.....	197
5.2.3 Faktor Internal.....	199
5.2.4 Faktor Eksternal	200
5.2.4.1 Kekuatan dan Peluang Candi Bumi Ayu	202
5.2.4.2 Kelemahan dan Ancaman Candi Bumi Ayu	207
5.3 Merumuskan Konsep Pengembangan Pariwisata Berkelanjutan Berbasis <i>Heritage Tourism</i> Di Kawasan Percandian Bumi Ayu Kecamatan Tanah Abang Kabupaten Penukal Abab Lematang Ilir (Pali)..... 209	
5.3.1 Dimensi Budaya.....	211
5.3.2 Dimensi Ekologi	214
5.3.3 Dimensi Sosial	217
5.3.4 Dimensi Ekonomi	219
5.4 Validitas Data Berdasarkan Hasil Penelitian..... 222	
5.4.1 Validitas Data Candi Bumi Ayu	222
5.4.2 Transferbility Hasil Penelitian	223
BAB VI PENUTUP..... 229	
6.1 Kesimpulan	229
6.2 Rekomendasi.....	232
DAFTAR PUSTAKA..... 234	
LAMPIRAN..... 240	

DAFTAR TABEL

Tabel 1. 1 Keaslian Penelitian	13
Tabel 2. 1 Indikator dan Sub Indikator Candi Bumi Ayu	62
Tabel 2. 2 Indikator Dan Sub Indikator Potensi dan Masalah Candi Bumi Ayu	62
Tabel 2. 3 Indikator Dan Sub Indikator Konsep <i>Heritage Tourism</i>	63
Tabel 3. 1 Proposisi Penelitian	68
Tabel 3. 2 Variabel Penelitian	69
Tabel 3. 3 Kebutuhan Data	72
Tabel 3. 4 Panduan Wawancara Mendalam (<i>Indepth Interview</i>)	74
Tabel 3. 5 Pedoman Observasi	81
Tabel 4. 1 Suhu Dan Kelembaban	92
Tabel 4. 2 Jumlah Curah Hujan Di Kecamatan Tanah Abang	92
Tabel 4. 3 Jumlah Penduduk Menurut Kelompok Umur Dan Jenis Kelamin Di Kecamatan Tanah Abang, 2020	93
Tabel 4. 4 Jumlah Desa/Kelurahan Yang Memiliki Fasilitas Sekolah Menurut Tingkat Pendidikan di Kecamatan Tanah Abang, 2018-2020	95
Tabel 4. 5 Sarana Kesehatan Kecamatan Tanah Aban, 2018-2020	95
Tabel 4. 6 Sarana Pribadatan Kecamatan Tanah Abang	96
Tabel 5. 1 Proposisi Penelitian Variabel Daya Tarik Wisata	147
Tabel 5. 2 Proposisi Penelitian Variabel Atraksi	159
Tabel 5. 3 Proposisi Penelitian Variabel <i>Hospitality</i>	162
Tabel 5. 4 Susunan Kepengurusan Pokdarwis Tebat Jambu	164
Tabel 5. 5 Susunan Pengurusan Perkumpulan Peduli Wisata Bumi Ayu	168
Tabel 5. 6 Proposisi Penelitian Variabel Komunitas Lokal	172
Tabel 5. 7 Proposisi Penelitian Variabel Dukungan Pemerintah Terkait	175
Tabel 5. 8 Proposisi Penelitian Variabel Manfaat Yang Diterima Masyarakat	179
Tabel 5. 9 Proposisi Penelitian Variabel Aksesibilitas	193
Tabel 5. 10 Matrik Analisis SWOT	201
Tabel 5. 11 Proposisi Penelitian Potensi Candi Bumi Ayu	203
Tabel 5. 12 Proposisi Penelitian Variabel Masalah Candi Bumi Ayu	207
Tabel 5. 13 Validitas Dengan Pendekatan Studi Kasus (Tunggal)	222
Tabel 5. 14 <i>Continuity</i> dan <i>Discontinuity</i> antar Studi Kasus	226

DAFTAR GAMBAR

Gambar 1. 1	Peta Administrasi Desa Bumi Ayu	30
Gambar 2. 1	Diagram Skema Landasan Teori	64
Gambar 4. 1	Peta Administrasi Kecamatan Tanah Abang	91
Gambar 4. 2	Peta Administrasi Desa Bumi Ayu	98
Gambar 4. 3	Peta Sebaran Candi Bumi Ayu	100
Gambar 5. 1	Bangunan Candi 1	103
Gambar 5. 2	Bata Relief Dinding Bangunan Candi 1	105
Gambar 5. 3	Arca Siwa Mahadewa	106
Gambar 5. 4	Arca Stambah.....	106
Gambar 5. 5	Arca Tokoh 1	107
Gambar 5. 6	Arca Tokoh 2	108
Gambar 5. 7	Arca Agastya	108
Gambar 5. 8	Nandi	109
Gambar 5. 9	Wawancara Dengan Ketua Pengelola Candi Bumi Ayu	111
Gambar 5. 10	Unit-unit Bangunan Candi 1	111
Gambar 5. 11	Peta Bangunan Candi 1.....	112
Gambar 5. 12	Bangunan Candi 2	114
Gambar 5. 13	Unit-unit Informasi Bangunan Candi 2	116
Gambar 5. 14	Peta Bangunan Candi 2.....	117
Gambar 5. 15	Bangunan Candi 3	119
Gambar 5. 16	Arca Singa	119
Gambar 5. 17	Arca Makhluk Gana.....	120
Gambar 5. 18	Arca Dewi Bhairawa.....	121
Gambar 5. 19	Kepala Kala	121
Gambar 5. 20	Arca-arca Binatang	122
Gambar 5. 21	Arca Pendeta.....	122
Gambar 5. 22	Arca Topeng Tanah Liat.....	123
Gambar 5. 23	Unit-unit Informasi Bangunan Candi 3	125
Gambar 5. 24	Peta Bangunan Candi 3.....	126
Gambar 5. 25	Bangunan Candi 7	127
Gambar 5. 26	Unit-unit Informasi Bangunan 7	129
Gambar 5. 27	Peta Bangunan Candi.....	130
Gambar 5. 28	Bangunan Candi 8	132
Gambar 5. 29	Unit-unit Informasi Bangunan 8.....	134
Gambar 5. 30	Peta Bangunan Candi 8.....	135
Gambar 5. 31	Gedung Koleksi Bumiayu	136
Gambar 5. 32	Unit-unit Informasi Gedung Koleksi Candi Bumiayu.....	137
Gambar 5. 33	Peta Gedung Koleksi Candi Bumi Ayu	138

Gambar 5. 34 Keindahan Alam	139
Gambar 5. 35 Unit-unit Infromsi Keindahan Alam.....	141
Gambar 5. 36 Peta Keindahan Alam Candi Bumi Ayu	142
Gambar 5. 37 Unit-unit Informasi Variabel Daya Tarik Wisata	146
Gambar 5. 38 Peta Objek Wisata Candi Bumi Ayu	148
Gambar 5. 39 Wisata Candi Bumi Ayu	149
Gambar 5. 40 Gedung Koleksi BumiAyu	151
Gambar 5. 41 Pemandangan Alam	152
Gambar 5. 42 Festival Candi Bumi Ayu	153
Gambar 5. 43 Wawancara Dengan Pengunjung.....	154
Gambar 5. 44 Makanan Khas Tanah Abang Pempek Belah	155
Gambar 5. 45 Unit-unit Infromasi Variabel Atraksi	156
Gambar 5. 46 Posko Pengamanan	161
Gambar 5. 47 Unir-unit Informasi Variabel <i>Hospitality</i>	162
Gambar 5. 48 Penghargaan Candi Bumi Ayu	166
Gambar 5. 49 Penghargaan Desa Wisata Bumi Ayu.....	166
Gambar 5. 50 Wawancara Dengan Ketua Komunitas Pokdarwis Tebab Jambu	167
Gambar 5. 51 Unit-unit Infromasi Pokdarwis Tebat Jambu.....	167
Gambar 5. 52 Wawancara Dengan Ketua Komunitas Perkumpulan Peduli Wisata Bumi Ayu.....	169
Gambar 5. 53 Unit-unit Infromasi Perkumpulan Peduli Wisata Bumi Ayu.....	170
Gambar 5. 54 Unit-unit Infromasi Variabel Komunitas Lokal	171
Gambar 5. 55 Pentas Seni.....	173
Gambar 5. 56 Wawancara Dengan Kepala Dinas Kebudayaan dan Pariwisata	174
Gambar 5. 57 Unit-unit Infromasi Variabel Dukungan Pemerintah Terhadap Keberlanjutan Candi Bumi Ayu.....	174
Gambar 5. 58 Wawancara Dengan Petugas Parkir.....	176
Gambar 5. 59 Warung Di Dalam Wisata Candi Bumi Ayu	177
Gambar 5. 60 Usaha Perlengkapan Penyewaan Di Candi Bumi Ayu	178
Gambar 5. 61 Unit-unit Informan Variabel Manfaat.....	179
Gambar 5. 62 Jaringan Listrik di Kawasan Candi Bumi Ayu	181
Gambar 5. 63 Jaringan Komunikasi di Desa Tanah Abang	181
Gambar 5. 64 Tempat Parkir Motor dan Mobil di dalam Kawasan Candi Bumi Ayu.....	182
Gambar 5. 65 Prasarana Ibadah di Kawasan Candi Bumi Ayu.....	183
Gambar 5. 66 Tumpukan Sampah Gambar 5. 67 Tempat Sampah	184
Gambar 5. 68 Warung Dan Tempat Makan Di Dalam Kompleks Candi.....	185
Gambar 5. 69 Warung Dan Tempat Makan Di Luar Kompleks Candi.....	185
Gambar 5. 70 Layanan Kesehatan (Polindes) Di Kawasan Candi Bumi Ayu ..	185
Gambar 5. 71 Unit-unit Infromasi Variabel Amenitas	187

Gambar 5. 72 Peta Fasilitas Pendukung Candi Bumi Ayu Di Kawasan Candi Bumi Ayu.....	188
Gambar 5. 73 Peta Layanan Kesehatan Dan Tempat Makan Di Kawasan Candi Bumi Ayu.....	189
Gambar 5. 74 Kondisi Jaringan Jalan Di Kawasan Candi Bumi Ayu.....	190
Gambar 5. 75 Kondisi Jalan Menuju Candi 8	191
Gambar 5. 76 Unit-unit Informasi Variabel Aksesibilitas.....	192
Gambar 5. 77 Peta Jaringan Transportasi Candi Bumi Ayu	194
Gambar 5. 78 Konsep Pengembangan Pariwisata Berkelanjutan Berbasis <i>Heritage Tourism</i>	210
Gambar 5. 79 Skema Dimensi Budaya.....	212
Gambar 5. 80 Skema Dimensi Ekologi	215
Gambar 5. 81 Skema Dimensi Sosial	218
Gambar 5. 82 Skema Dimensi Ekonomi	220
Gambar 5.83 Skema Diagram Konsep Pengembangan Pariwisata Berkelanjutan Berbasis <i>Heritage Tourism</i> Di Candi Bumi Ayu.....	228

DAFTAR LAMPIRAN

Lampiran 1. 1 Tabel Revisi Siding Akhir Komprehensif	240
Lampiran 1. 2 Formulir Bimbingan Dosen Pembimbing.....	242
Lampiran 1. 3 Surat Izin Pengambilan Data Di Instansi.....	244
Lampiran 1. 4 Biodata Penulis Skripsi.....	246