

**TUGAS AKHIR**

**ARAH PENGEMBANGAN KAWASAN MINAPOLITAN DI**  
**DESA SUNGSANG IV KECAMATAN BANYUASIN II**



**Disusun Oleh:**

**Wahyuni Indah Lestari**

**NPM : 2020280046**

**PROGRAM STRATA 1**

**PROGRAM STUDI PERENCANAAN WILAYAH DAN KOTA**

**FAKULTAS TEKNIK**

**UNIVERSITAS INDO GLOBAL MANDIRI**

**PALEMBANG**

**2024**

**TUGAS AKHIR**  
**ARAH PENGEMBANGAN KAWASAN MINAPOLITAN DI**  
**DESA SUNGSANG IV KECAMATAN BANYUASIN II**



Disusun Untuk Memenuhi Syarat Menyelesaikan Studi Guna Untuk Memperoleh  
Gelar Sarjana Perencanaan Wilayah dan Kota

**Disusun Oleh:**

**Wahyuni Indah Lestari**

**NPM : 2020280046**

**PROGRAM STRATA 1**  
**PROGRAM STUDI PERENCANAAN WILAYAH DAN KOTA**  
**FAKULTAS TEKNIK**  
**UNIVERSITAS INDO GLOBAL MANDIRI**  
**PALEMBANG**  
**2024**

**HALAMAN PERSETUJUAN**

**TUGAS AKHIR**

**ARAH PENGEMBANGAN KAWASAN MINAPOLITAN DI DESA SUNGSANG IV  
KECAMATAN BANYUASIN II**

**Oleh :**


**Wahyuni Indah Lestari**

**2020280046**

**Palembang, Agustus 2024**

**Menyetujui**

**Plt Dekan Fakultas Teknik**

**FAKULTAS TEKNIK**  
**UIGM**  


**Dr. Ir. Sumi Amariena Hamim, S.T.,  
M.T., IPM., ASEAN. Eng  
NIDN. 0229117101**

**Ketua Program Studi  
Perencanaan Wilayah dan Kota**



**Dr. Ir. Endy Agustian, S.T., M.Eng  
NIDN. 0218089301**

**HALAMAN PENGESAHAN**

**TUGAS AKHIR  
ARAH PENGEMBANGAN KAWASAN MINAPOLITAN DI DESA SUNGSANG IV  
KECAMATAN BANYUASIN II**

**TUGAS AKHIR**


**Oleh :**

**WAHYUNI INDAH LESTARI  
2020280046**

**Palembang, 13 Agustus 2024**


**Menyetujui**

**Pembimbing I**



**Herda Sabriyah Dara Kospa, S.P., M.I.L., M.Sc  
NIDN. 0205068901**

**Pembimbing II**



**Zenal Mutiqin, S.T., M.Si  
NIDN. 0224027501**

**Program Studi Perencanaan Wilayah dan Kota  
Universitas Indo Global Mandiri  
Ketua Program Studi Perencanaan Wilayah dan Kota**



**Dr. Ir. Endy Agustian, S.T., M.Eng  
NIDN. 0218089301**

**ARAH PENGEMBANGAN KAWASAN MINAPOLITAN DI DESA SUNGSANG IV  
KECAMATAN BANYUASIN II**

**Tugas Akhir diajukan kepada  
Program Studi Perencanaan Wilayah dan Kota  
Fakultas Teknik Universitas Indo Global Mandiri**

**Oleh :  
WAHYUNI INDAH LESTARI  
2020280046**

**Diajukan pada Sidang Ujian Tugas Akhir  
Tanggal 13 Agustus 2024**

**Dinyatakan Lulus  
Sebagai Syarat Memperoleh Gelar Sarjana Perencanaan Wilayah dan Kota**

**Palembang, 13 Agustus 2024  
Tim Penguji :**

**Zenal Mutaqin, S.T., M.Si**

**- Pembimbing : .....**




**Yogie Ardiwinata, S.T., M.P.W.K**

**- Penguji : .....**



**Dr. Ir. Endy Agustian, S.T., M.Eng**

**- Penguji : .....**



**Mengetahui  
Ketua Program Studi  
Perencanaan Wilayah dan Kota  
Fakultas Teknik Indo Global Mandiri**



**Dr. Ir. Endy Agustian, S.T., M.Eng  
NIDN. 0218089301**

**LEMBAR PERSETUJUAN REVISI TUGAS AKHIR**

**Kami yang bertanda tangan di bawah ini, menerangkan bahwa :**

Nama : Wahyuni Indah Lestari

NPM : 2020280046

Prodi : Perencanaan Wilayah dan Kota


Judul : Arah Pengembangan Kawasan Minapolitan di Desa Sungsang IV Kecamatan Banyuasin II

Dikeluarkan : Palembang


Pada Tanggal : 13 Agustus 2024

**Penguji Tugas Akhir**


Tanggal <sup>10/9 2024</sup> ..... Ketua Penguji

  
.....  
Zenal Mutaqin, S.T., M.Si  
NIDN. 0224027501

Tanggal <sup>12/9 2024</sup> ..... Penguji II

  
.....  
Yogie Ardiwinata, S.T., M.P.W.K  
NIDN. 0021059002

Tanggal <sup>13/9 2024</sup> ..... Penguji III

  
.....  
Dr. Ir. Endy Agustian, S.T., M.Eng  
NIDN. 0218089301


**Dekan Fakultas Teknik**

FAKULTAS TEKNIK



**Dr. Ir. Sumi Amariena Hamim, S.T.,**  
**M.T., IPM., ASEAN. Eng**  
NIDN. 0229117101

**Ketua Program Studi**  
**Perencanaan Wilayah dan Kota**

  
.....  
**Dr. Ir. Endy Agustian, S.T., M.Eng**  
NIDN. 0218089301



## SURAT PERNYATAAN

FM-PM-09.3/13-02/R0

Dengan ini saya menyatakan dalam skripsi ini tidak terdapat karya yang pernah diajukan untuk memperoleh gelar kesarjanaan di suatu Perguruan Tinggi, dan sepanjang pengetahuan saya juga tidak terdapat karya / pendapat yang pernah ditulis oleh orang lain, kecuali yang secara tertulis diacu dalam naskah ini dan disebutkan dalam Daftar Acuan / Daftar Pustaka.

Apabila ditemukan suatu jiplakan / plagiat, maka saya bersedia menerima akibat berupa sanksi akademis dan sanksi lain yang diberikan oleh yang berwenang sesuai ketentuan, peraturan dan perundang-undang yang berlaku.

Yang membuat pernyataan



Wahyuni Indah Lestari

NPM : 2020280046

# **Arah Pengembangan Kawasan Minapolitan di Desa Sungsang IV Kecamatan Banyuasin II**

**WAHYUNI INDAH LESTARI**

**2020280046**

## **ABSTRAK**

Desa Sungsang IV berada di tepi Sungai Musi, jalur transportasi utama di Sumatera Selatan, yang memudahkan pemasaran produk perikanan desa. Sebagian besar penduduk bekerja sebagai nelayan, menunjukkan pengetahuan dan kemampuan dalam perikanan. Potensi perikanan di Desa Sungsang IV meliputi perikanan tangkap dan pengolahan hasil perikanan, dengan komoditas utama berupa ikan udang burung, ikan malong, ikan cawang, bawal, barakuda, bawal hitam, dan kakap. Namun, terdapat masalah infrastruktur serta sarana dan prasarana yang kurang memadai. Penduduk menggunakan air hujan dan air Sungai Musi tanpa proses pengolahan tambahan untuk pengolahan ikan.

Penelitian ini bertujuan untuk mengetahui potensi kawasan minapolitan dan arahan pengembangan yang mendorong pertumbuhan minapolitan di Desa Sungsang IV. Metode penelitian yang digunakan adalah Mixed Methods, teknik analisis potensi perikanan, skalogram, dan analisis data kualitatif. Hasil analisis menunjukkan bahwa potensi minapolitan dan sarana prasarana di Desa Sungsang IV sudah menunjang pengembangan kawasan minapolitan di desa ini.

Kata kunci: Potensi, arahan pengembangan, minapolitan Desa Sungsang IV



*Development Direction of Minapolitan Area in Sungsang IV Village,  
Banyuasin District II*

**WAHYUNI INDAH LESTARI**

**2020280046**

**ABSTRACT**

*Sungsang IV Village is located on the banks of the Musi River, a major transportation route in South Sumatra, which facilitates the marketing of the village's fishery products. Most residents work as fishermen, demonstrating knowledge and skills in fisheries. The fishery potential in Sungsang IV Village includes capture fisheries and fishery product processing, with the main commodities being bird shrimp, malong fish, cawang fish, bawal, barracuda, black pomfret, and snapper. However, there are infrastructure problems and inadequate facilities and infrastructure. Residents use rainwater and Musi River water without additional processing for fish processing.*

*This research aims to determine the potential of the minapolitan area and development directions that encourage minapolitan growth in Sungsang IV Village. The research method used is Mixed Methods, fisheries potential analysis techniques, scalograms, and qualitative data analysis. The results of the analysis show that the potential of minapolitan and infrastructure facilities in Sungsang IV Village have supported the development of minapolitan areas in this village.*

*Keywords: Potential, facilities and infrastructure, development direction, minapolitan Sungsang IV Village*

## KATA PENGANTAR

Puji syukur kehadiran Allah SWT, karna atas berkat dan rahmat-Nya, penulis dapat menyelesaikan Tugas Akhir yang berjudul "Potensi Pengembangan Kawasan Minapolitan di Desa Sungsang IV Kecamatan Banyuasin II" dengan baik dan tepat waktu. Tugas Akhir ini disusun untuk memenuhi syarat guna memperoleh gelar sarjana Perencanaan Wilayah dan Kota pada Fakultas Teknik di Universitas Indo Global Mandiri Palembang.

Penulis menyadari bahwa Tugas Akhir ini masih jauh dari sempurna, namun penulis telah berusaha semaksimal mungkin untuk menyelesaikannya dengan sebaik-baiknya. Penulis mengucapkan terima kasih yang sebesar-besarnya kepada semua pihak yang telah membantu dan mendukung penulis dalam menyelesaikan skripsi ini, yaitu:

1. Bapak Dr. H. Marzuki Alie, S.E., M.M., selaku Rektor Universitas Indo Global Mandiri Palembang;
2. Bapak Anta Sastika, ST., M.T., selaku Dekan Fakultas Teknik;
3. Bapak Dr. Endy Agustian, S.T., M.Eng., selaku Pimpinan Program Studi Perencanaan Wilayah dan Kota;
4. Ibu Herda Sabriyah Dara Kospa, S.P, M.IL., M.Sc., selaku dosen pembimbing satu yang telah memberikan bimbingan, arahan, dan dukungan yang tiada henti kepada penulis selama penyusunan Tugas Akhir ini;
5. Bapak Zenal Mutaqin, S.T., M.Si., selaku dosen pembimbing dua yang telah memberikan bimbingan, arahan, dan dukungan yang tiada henti kepada penulis selama penyusunan Tugas Akhir ini;
6. Teruntuk kedua orang tua tercinta, yang telah memberikan doa, kasih sayang dan dukungan baik moril dan materil yang tiada henti kepada penulis;

7. Teruntuk kedua saudara kandung saya dan juga saudara ipar saya tercinta yang telah memberikan dukungan, semangat dan bantuan baik moril dan materil kepada penulis selama masa perkuliahan;
8. Spesial untuk Alm. Kakak saya tercinta yang sudah menemani dan memberikan semangat saya sampai disemester empat;
9. Teruntuk orang spesial dihidup saya yang selama ini telah menemani dan mendukung saya dari awal perkuliahan sampai saat ini;
10. Terima kasih untuk diri sendiri karna sudah bertahan sejauh ini dan mampu melewati kesulitan dan sudah berjuang sangat keras untuk menyelesaikan semua ini;
11. Teruntuk teman-teman dekat saya Viak, Sendy, Desi, Amik dan Neta yang siap sedia membantu diberbagai keluhan yang saya ceritakan;
12. Terima kasih kepada teman-teman angkatan 2020 yang sudah membantu proses perkuliahan sampai akhir ini.

Peneliti menyadari bahwa tugas akhir ini terdapat banyak kesalahan dan kekurangan, yang disebabkan karena keterbatasan pengetahuan maupun pengalaman peneliti. Oleh karena itu, peneliti sangat mengharapkan kritik dan saran dari pembaca demi kesempurnaan tugas akhir ini. Semoga dengan adanya penyusunan skripsi ini dapat memberikan manfaat dan gambaran yang baik bagi yang membacanya dan untuk kita semua.

Palembang, 13 Agustus 2024

Wahyuni Indah Lestari  
NPM. 2020280046

## DAFTAR ISI

<b>HALAMAN PERSETUJUAN</b> .....	<b>ii</b>
<b>HALAMAN PENGESAHAN</b> .....	<b>iii</b>
<b>PERSETUJUAN DEWAN PENGUJI</b> .....	<b>iv</b>
<b>LEMBAR PERSETUJUAN REVISI TUGAS AKHIR</b> .....	<b>v</b>
<b>PERNYATAAN KEASLIAN</b> .....	<b>vi</b>
<b>ABSTRAK</b> .....	<b>vii</b>
<b>ABSTRACT</b> .....	<b>viii</b>
<b>KATA PENGANTAR</b> .....	<b>ix</b>
<b>DAFTAR ISI</b> .....	<b>xi</b>
<b>DAFTAR GAMBAR</b> .....	<b>xiv</b>
<b>DAFTAR TABEL</b> .....	<b>xvi</b>
<b>BAB I PENDAHULUAN</b> .....	<b>1</b>
1.1 Latar Belakang .....	1
1.2 Rumusan Masalah .....	5
1.3 Tujuan Penelitian .....	5
1.4 Sasaran Penelitian .....	5
1.5 Manfaat Penelitian .....	6
1.6 Keaslian Penelitian .....	7
1.6.1 Persamaan Penelitian Terdahulu .....	18
1.6.2 Perbedaan Penelitian Terdahulu .....	18
1.6.3 Kedudukan Penelitian Potensi Pengembangan Kawasan Minapolitan .....	20
1.7 Ruang Lingkup Penelitian .....	22
1.7.1 Ruang Lingkup Materi .....	22
1.7.2 Ruang Lingkup Wilayah .....	23
1.8 Kerangka Berpikir .....	25
1.9 Sistematika Penulisan .....	26
<b>BAB II LANDASAN TEORI</b> .....	<b>28</b>
2.1 Pengertian Pengembangan Kawasan .....	29
2.2 Pengelolaan Wilayah Pesisir .....	29
2.3 Pengertian Minapolitan .....	30
2.4 Pengertian Sarana dan Prasarana .....	31
2.4.1 Sarana Penunjang Minapolitan .....	31
2.4.2 Prasarana Penunjang Minapolitan .....	32
2.5 Kriteria Kawasan Minapolitan .....	32
2.6 Persyaratan Kawasan Minapolitan .....	34
2.7 Konsep Minapolitan .....	39
2.7.1 Konsep Keruangan Pada Pengembangan Kawasan Minapolitan .....	40
2.8 Tujuan Pengembangan Kawasan Minapolitan .....	42
2.9 Kebijakan dan Program Pembangunan Perikanan .....	43

<b>BAB III METODOLOGI PENELITIAN .....</b>	<b>46</b>
3.1 Metode Penelitian.....	46
3.2 Alasan Pemilihan Metode.....	47
3.3 Pendekatan Kuantitatif .....	47
3.3.1 Populasi dan Sampel.....	48
3.3.2 Variabel Penelitian .....	49
3.3.3 Teknik Pengumpulan Data .....	50
3.3.4 Teknik Analisis Data .....	51
3.4 Pendekatan Kualitatif .....	54
3.4.1 Informan Penelitian.....	54
3.4.2 Variabel Penelitian .....	55
3.4.3 Teknik Pengumpulan Data .....	57
3.4.4 Teknik Analisis Data .....	61
3.5 Kerangka Analisis.....	63
<b>BAB IV GAMBARAN UMUM WILAYAH.....</b>	<b>64</b>
4.1 Aspek Fisik .....	64
4.1.1 Kondisi Geografis .....	64
4.1.2 Letak Wilayah .....	64
4.1.3 Kondisi Topografi .....	66
4.1.4 Penggunaan Lahan .....	68
4.2 Kependudukan.....	70
4.2.1 Jumlah Penduduk.....	70
4.2.2 Mata Pencaharian.....	70
4.3 Sarana Pelayanan Umum.....	70
4.3.1 Sarana Perekonomian .....	70
4.3.2 Sarana Pendidikan.....	73
4.3.3 Sarana Peribadatan.....	75
4.3.4 Sarana Kesehatan .....	77
4.3.5 Sarana Pemerintahan.....	79
<b>BAB V HASIL DAN PEMBAHASAN .....</b>	<b>81</b>
5.1 Mengidentifikasi Potensi Yang Mendukung Pengembangan Kawasan Minapolitan di Desa Sungsang IV Kecamatan Banyuasin II.....	81
5.1.1 Analisis Potensi Perikanan.....	81
5.1.2 Analisis Potensi Sumber Daya Manusia .....	85
5.1.3 Pola Pemasaran .....	88
5.2 Mengidentifikasi Sarana Prasarana Pendukung Kawasan Minapolitan di Desa Sungsang IV Kecamatan Banyuasin II.....	92
5.2.1 Analisis Skalogram .....	92
5.2.2 Kondisi Eksisting Sarana dan Prasarana Pendukung Minapolitan .....	99
5.3 Merumuskan Arahan Pengembangan Minapolitan di Desa Sungsang IV Kecamatan Banyuasin II .....	132

5.3.1 Arahana Pengembangan Potensi Kawasan Minapolitan .....	132
5.3.2 Penetapan Zona Kawasan Minapolitan.....	135
5.3.3 Arahana Pengembangan Kawasan Minapolitan Berdasarkan Struktur Ruang .....	138
5.3.4 Arahana Pengembangan Berdasarkan Struktur Ruang Hieraki I (Zona Inti Minapolitan) .....	143
<b>BAB VI PENUTUP .....</b>	<b>153</b>
6.1 Kesimpulan.....	153
6.2 Rekomendasi .....	154
<b>DAFTAR PUSTAKA.....</b>	<b>157</b>
<b>LAMPIRAN.....</b>	<b>163</b>

## DAFTAR GAMBAR

Gambar 1.1 Kondisi Eksisting Desa Sungsang IV .....	4
Gambar 1.2 Kedudukan Penelitian .....	21
Gambar 1.3 Peta Deliniasi Desa Sungsang IV .....	24
Gambar 1.4 Kerangka Berpikir .....	25
Gambar 2.1 Skema Kawasan Minapolitan .....	42
Gambar 3.1 Proses Penelitian .....	46
Gambar 4.1 Peta Administrasi Desa Sungsang IV .....	65
Gambar 4.2 Peta Topografi Desa Sungsang IV .....	67
Gambar 4.3 Peta Penggunaan Lahan Desa Sungsang IV .....	69
Gambar 4.4 Aktivitas Ekonomi Desa Sungsang IV .....	71
Gambar 4.5 Peta Perekonomian Desa Sungsang IV .....	72
Gambar 4.6 Peta Sarana Pendidikan Desa Sungsang IV .....	74
Gambar 4.7 Peta Sarana Peribadatan Desa Sungsang IV .....	76
Gambar 4.8 Peta Sarana Kesehatan Desa Sungsang IV .....	78
Gambar 4.9 Peta Sarana Pemerintahan Desa Sungsang IV .....	80
Gambar 5.1 Produksi Perikanan Desa Sungsang IV .....	83
Gambar 5.2 Skema Saluran Pemasaran untuk Ekspor Komoditas Perikanan di Desa Sungsang IV .....	88
Gambar 5.3 Skema Saluran Pemasaran dalam Negeri Komoditas Perikanan di Desa Sungsang IV .....	90
Gambar 5.4 Peta Hierarki Desa Sungsang .....	97
Gambar 5.5 Kelompok Nelayan Desa Sungsang .....	101
Gambar 5.6 Unit-unit Informasi Kelompok Nelayan Desa Sungsang IV .....	102
Gambar 5.7 Peta Lokasi Kelompok Nelayan .....	103
Gambar 5.8 Kondisi Eksisting Tempat Pelelangan Ikan Desa Sungsang IV .....	104
Gambar 5.9 Aksesibilitas Tempat Pelelangan Ikan Desa Sungsang IV .....	105
Gambar 5.10 Unit-unit Informasi Tempat Pelelangan Ikan Desa Sungsang IV .....	106
Gambar 5.11 Peta Lokasi TPI .....	107
Gambar 5.12 Hasil Olahan Kerupuk Udang Desa Sungsang IV .....	108
Gambar 5.13 Hasil Produksi Perikanan Desa Sungsang IV .....	108
Gambar 5.14 Unit-unit Informasi Produksi Perikanan Desa Sungsang IV .....	110
Gambar 5.15 Lapangan Penjemuran Jaring/Ikan .....	110
Gambar 5.16 Penjemuran Jaring/Ikan .....	111
Gambar 5.17 Wawancara Bapak Candra Selaku Nelayan Desa Sungsang IV .....	111
Gambar 5.18 Unit-unit Informasi Tempat Penjemuran Jala/Ikan Desa Sungsang IV .....	112
Gambar 5.19 Koperasi Pinjaman Uang .....	113
Gambar 5.20 Unit-unit Informasi Bank dan Koperasi Nelayan Desa Sungsang IV .....	113
Gambar 5.21 Titik Lokasi Koperasi .....	114
Gambar 5.22 Gudang Penyimpanan Desa Sungsang IV .....	115
Gambar 5.23 Box Penyimpan Hasil Perikanan .....	115
Gambar 5.24 PDAM Mangkrak .....	116

Gambar 5.25 Gudang Mangkrak.....	116
Gambar 5.26 Unit-unit Informasi Gudang Desa Sungsang IV .....	118
Gambar 5.27 Peta Lokasi Gudang .....	119
Gambar 5.28 Jaringan Jalan Desa Sungsang IV .....	120
Gambar 5.29 Unit-unit Informasi Jaringan Jalan Desa Sungsang IV .....	121
Gambar 5.30 Jaringan Jalan .....	122
Gambar 5.31 Jaringan Listrik Desa Sungsang IV .....	123
Gambar 5.32 Gardu Listrik Desa Sungsang IV .....	123
Gambar 5.33 Unit-unit Informasi Jaringan Listrik Desa Sungsang IV.....	124
Gambar 5.34 Jaringan Listrik.....	125
Gambar 5.35 Jaringan Komunikasi.....	126
Gambar 5.36 Unit-unit Informasi Jaringan Telekomunikasi Desa Sungsang IV	127
Gambar 5.37 Dermaga Desa Sungsang IV .....	128
Gambar 5.38 Kondisi Kapal Nelayan Desa Sungsang IV.....	128
Gambar 5.39 Unit-unit Informasi Dermaga Desa Sungsang IV .....	129
Gambar 5.40 Peta Lokasi Dermaga .....	130
Gambar 5.41 Peta Sebaran Sarana dan Prasarana Minapolitan Desa Sungsang IV .....	131
Gambar 5.42 Peta Potensi Desa Sungsang IV .....	134
Gambar 5.43 Peta Arah Penetapan Kawasan Minapolitan.....	137
Gambar 5.44 Peta Arah Struktur Kawasan Minapolitan .....	142
Gambar 5.45 Peta Masterplan Arah Pengembangan Kawasan Minapolitan...	144
Gambar 5.46 Peta Arah Pengembangan TPI.....	145
Gambar 5.47 Peta Arah Pengembangan Pabrik Es.....	146
Gambar 5.48 Peta Arah Pengembangan SPBU.....	147
Gambar 5.49 Arah Pengembangan Balai Benih Ikan.....	148
Gambar 5.50 Peta Arah Pengembangan Cold Storage.....	149
Gambar 5.51 Peta Arah Pengembangan Docking Bengkel.....	150
Gambar 5.52 Arah Pengembangan Jaringan Jalan .....	151
Gambar 5.53 Gambar Peta Arah Pengembangan Dermaga .....	152



## DAFTAR TABEL

Tabel 1.1 Keaslian Penelitian .....	7
Tabel 1.2 Sarana Penunjang Minapolitan.....	22
Tabel 1.3 Prasarana Penunjang Minapolitan.....	23
Tabel 3.1 Variabel Penelitian.....	49
Tabel 3.2 Teknik Pengumpulan Data .....	50
Tabel 3.3 Matriks Skalogram untuk Mengetahui Hieraki dan Pusat-Pusat Pelayanan Kawasan Minapolitan .....	53
Tabel 3.4 Variabel Penelitian.....	55
Tabel 3.5 Lembar Observasi Kondisi Fisik Sarana Penunjang Minapolitan .....	58
Tabel 3.6 Lembar Observasi Kondisi Fisik Prasarana Penunjang Minapolitan....	58
Tabel 3.7 Panduan Wawancara.....	59
Tabel 4.1 Topografi Kelurahan/Desa di Kecamatan Banyuasin II.....	66
Tabel 4.2 Jumlah Sarana Perekonomian Desa Sungsang IV.....	71
Tabel 4.3 Sarana Pendidikan Desa Sungsang IV .....	73
Tabel 4.4 Sarana Peribadatan .....	75
Tabel 4.5 Sarana Kesehatan .....	77
Tabel 4.6 Sarana Pemerintahan .....	79
Tabel 5.1 Pemenuhan Kebutuhan Standar Desa Sungsang IV.....	82
Tabel 5.2 Produksi Perikanan Desa Sungsang IV .....	83
Tabel 5.3 APTK dan TPAK Desa Sungsang IV .....	86
Tabel 5.4 Kalender Musim Nelayan Desa Sungsang .....	87
Tabel 5.5 Matriks Skalogram Sebaran Sarana Dan Prasarana Penunjang Kawasan Minapolitan Desa Sungsang.....	93
Tabel 5.6 Matriks Skalogram Sebaran Sarana Dan Prasarana Penunjang Kawasan Minapolitan Desa Sungsang.....	94
Tabel 5.7 Matriks Indeks Sentralitas Kawasan Minapolitan Desa Sungsang .....	95
Tabel 5.8 Hierarki Kawasan Minapolitan Desa Sungsang.....	96
Tabel 5.9 Kondisi Eksisting Sebaran Sarana dan Prasarana Minapolitan.....	100
Tabel 5.10 Arah Pengembangan Potensi Minapolitan.....	132

## DAFTAR LAMPIRAN

Lampiran 1. Tabel Dokumentasi Wawancara.....	163
Lampiran 2. Tabel Revisi Sidang Tugas Akhir .....	165
Lampiran 3. Formulir Bimbingan Tugas Akhir .....	167
Lampiran 4. Biografi Penulis .....	170