

**TUGAS AKHIR**

**PENILAIAN TINGKAT PEMANFAATAN RUANG PUBLIK KAWASAN  
SEMPADAN SUNGAI SEKANAK KOTA PALEMBANG DENGAN  
PENDEKATAN “GOOD PUBLIC SPACE INDEX ” (GPSI)**



Disusun Oleh :  
Rana Zahra Putri  
NPM : 2019280003

**PROGRAM STRATA I  
PROGRAM STUDI PERENCANAAN WILAYAH DAN KOTA  
FAKULTAS TEKNIK  
UNIVERSITAS INDO GLOBAL MANDIRI  
PALEMBANG  
2024**

**TUGAS AKHIR**

**PENILAIAN TINGKAT PEMANFAATAN RUANG PUBLIK KAWASAN  
SEMPADAN SUNGAI SEKANAK KOTA PALEMBANG DENGAN  
PENDEKATAN “GOOD PUBLIC SPACE INDEX ” (GPSI)**



Disusun Untuk Memenuhi Syarat Dalam  
Menyelesaikan Studi Guna Memperoleh Gelar Sarjana  
Perencanaan Wilayah Dan Kota

Disusun Oleh :  
Rana Zahra Putri  
NPM : 2019280003

**PROGRAM STRATA I  
PROGRAM STUDI PERENCANAAN WILAYAH DAN KOTA  
FAKULTAS TEKNIK  
UNIVERSITAS INDO GLOBAL MANDIRI  
PALEMBANG**

**2024**

**HALAMAN PERSETUJUAN**

**TUGAS AKHIR**

**PENILAIAN TINGKAT PEMANFAATAN RUANG PUBLIK KAWASAN  
SEMPADAN SUNGAI SEKANAK KOTA PALEMBANG DENGAN  
PENDEKATAN “GOOD PUBLIC SPACE INDEX” (GPSI)**

Oleh:  
**Rana Zahra Putri**  
NPM : 2019.28.0003

Palembang, ..1.Agustus 2024  
Menyetujui

**Dekan Fakultas Teknik**

**Ketua Program Studi  
Perencanaan Wilayah dan Kota**



**Dr. Ir. Sumi Amariena Hamim, S.T.,  
M.T., IPM., ASEAN. Eng**  
NIDN: 0229117101



**Dr. Ir. Endy Agustian, S.T., M.Eng**  
NIDN: 0218089301

**HALAMAN PENGESAHAN**

**TUGAS AKHIR**

**PENILAIAN TINGKAT PEMANFAATAN RUANG PUBLIK KAWASAN  
SEMPADAN SUNGAI SEKANAK KOTA PALEMBANG DENGAN  
PENDEKATAN “GOOD PUBLIC SPACE INDEX” (GPSI)**

Oleh:  
Rana Zahra Putri  
NPM : 2019.28.0003

Palembang, 1..Agustus 2024  
Menyetujui

Pembimbing I



Hendry Natael Gumano, S.T., M.P.W.K  
NIDN : 0217119301

Pembimbing II



Dr. Ir. Endy Agustian, S.T., M.Eng  
NIDN : 0218089301

**Ketua Program Studi  
Perencanaan Wilayah Dan Kota  
Universitas Indo Global Mandiri**



Dr. Ir. Endy Agustian, S.T., M.Eng  
NIDN : 0218089301

**PERSETUJUAN DEWAN PENGUJI  
TUGAS AKHIR  
PENILAIAN TINGKAT PEMANFAATAN RUANG PUBLIK KAWASAN  
SEMPANDAN SUNGAI SEKANAK KOTA PALEMBANG DENGAN  
PENDEKATAN “GOOD PUBLIC SPACE INDEX” (GPSI)**

**Tugas Akhir diajukan kepada  
Program Studi Perencanaan Wilayah dan Kota  
Fakultas Teknik Universitas Indo Global Mandiri**

**Oleh :  
RANA ZAHRA PUTRI  
2019.28.0003**

Diajukan Pada Sidang Ujian Tugas Akhir

Tanggal....Agustus 2024

Dinyatakan Lulus  
Sebagai Syarat Memperoleh Gelar Sarjana Perencanaan Wilayah dan Kota  
Tim Penguji :

Dosen Penguji I : Hendry Natael Gumano, S.T., M.P.W.K

Dosen Penguji II : Hala Haidir, S.T., M.P.W.K

Dosen Penguji III : Yogie Ardiwinata, S.T., M.P.W.K

.....  
.....  
.....

**Mengetahui  
Ketua Program Studi  
Perencanaan Wilayah dan Kota  
Fakultas Indo Global Mandiri**



**Dr. Ir. Endy Agustian, S.T., M.Eng  
NIDN : 0218089301**

## LEMBAR PERSETUJUAN REVISI

Kami yang bertanda tangan di bawah ini, menerangkan bahwa :

Nama : Rana Zahra Putri

NPM : 2019280003


Prodi : Perencanaan Wilayah dan Kota

Judul : Penilaian Tingkat Pemanfaatan Ruang Publik Kawasan Sempadan Sungai Sekanak Kota Palembang Dengan Pendekatan “*Good Public Space Index*” (Gpsi)


Dikeluarkan pada tanggal :  
Palembang, ..7. Agustus 2024

**Penguji Tugas Akhir**


Tanggal ..7.Agu 2024, Ketua Penguji: .....

  
**Hendry Natael Gumano, S.T., M.P.W.K**  
**NIDN : 0217119301**


Tanggal ..7.Agu 2024, Penguji II: .....

  
**Hala Haidir, S.T., M.P.W.K**  
**NIDN : 0225129401**


Tanggal ..7.Agu 2024, Penguji III: .....

  
**Yogie Ardiwinata, S.T., M.P.W.K**  
**NIDN : 0210599002**

**Dekan Fakultas Teknik**

  
**Dr. Ir. Sumi Amariena Hamim, S.T.,**  
**M.T., IPM., ASEAN. Eng**  
**NIDN: 0229117101**

**Ketua Program Studi**

  
**Dr. Ir. Endy Agustian, S.T., M.Eng**  
**NIDN : 0218089301**



**SURAT PERNYATAAN**  
FM-PM-09.3/13-02/R0

Dengan ini saya menyatakan dalam skripsi ini tidak terdapat karya yang pernah diajukan untuk memperoleh gelar kesarjanaan di suatu Perguruan Tinggi, dan sepanjang pengetahuan saya juga tidak terdapat karya / pendapat yang pernah ditulis oleh orang lain, kecuali yang secara tertulis diacu dalam naskah ini dan disebutkan dalam Daftar Acuan / Daftar Pustaka.

Apabila ditemukan suatu jiplakan / plagiat, maka saya bersedia menerima akibat berupa sanksi akademis dan sanksi lain yang diberikan oleh yang berwenang sesuai ketentuan, peraturan dan perundang-undangan yang berlaku.

Palembang, 12 Agustus 2024

Yang membuat pernyataan



**(Rana Zahra Putri)**

**NPM :2019280003**

**PENILAIAN TINGKAT PEMANFAATAN RUANG PUBLIK KAWASAN  
SEMPADAN SUNGAI SEKANAK KOTA PALEMBANG DENGAN  
PENDEKATAN “GOOD PUBLIC SPACE INDEX ” (GPSI)**

**Abstrak**

Penelitian Ini Berfokus Pada Permasalahan yang ada pada Ruang Publik Kawasan Sempadan sungai Sekanak Kota Palembang yang masih minimnya jumlah pengguna yang memanfaatkan ruang publik tersebut, mengacu pada kondisi tersebut pada saat ini belum ada suatu informasi terukur yang menggambarkan keberhasilan atau keefektifan suatu ruang publik kawasan sempadan sungai Sekanak dalam mewadahi terjadinya interaksi sosial masyarakat di dalamnya, Sehingga Tujuan dari penelitian ini yaitu menilai tingkat pemanfaatan ruang publik kawasan sempadan sungai Sekanak Kota Palembang dengan menggunakan metode penelitian deskriptif kuantitatif dan yang dapat menjadi alat untuk mengukur tingkat keberhasilan ruang publik dengan menggunakan aktivitas sosial serta karakteristik pengguna ruang publik sebagai pendekatan analisisnya yaitu metode "*Good Public Space Index* (GPSI)". Sehingga dapat dikategori apakah sudah efektif atau belum efektif dan mengetahui faktor apa saja yang mempengaruhi kualitasnya. Hasil penelitian menunjukkan bahwa pemanfaatan Kawasan Sempadan Sungai Sekanak sebagai ruang publik di Kota Palembang sudah mencapai efektif dapat dilihat dari hasil analisis menggunakan metode *Good Public Space Index* (GPSI) hasil yang diperoleh nilai dari skor Indeks yaitu 0,715 artinya masuk dalam kategori "Tinggi". Nilai ini diperoleh dari nilai rata-rata dari keenam variabel GPSI, Namun walaupun nilai index masuk dalam kategori tinggi akan tetapi terdapat beberapa permasalahan maka dari itu perlunya pengembangan berkelanjutan, perawatan rutin dari segi fasilitas sarana dan prasarana, ataupun sampah dikarenakan masih terdapat tumpukan-tumpukan sampah untuk membuat pengunjung merasa nyaman dan aman ketika berada di ruang publik kawasan sungai Sekanak serta Pentingnya juga kerjasama terhadap masyarakat setempat yang tinggal di pinggiran kawasan sungai Sekanak agar menjaga kelestarian lingkungan dan merawat fasilitas yang telah di sediakan pemerintah.

**Kata kunci:** Penilaian, Pemanfaatan, Ruang publik, *Good public space index*.



**ASSESSMENT OF THE LEVEL OF UTILIZATION OF PUBLIC SPACE IN  
THE SEKANAK RIVER BORDER AREA OF PALEMBANG CITY USING  
THE “GOOD PUBLIC SPACE INDEX” (GPSI) APPROACH**

***Abstract***

*This study focuses on the problems that exist in the Sekanak River Border Public Space in Palembang City, which is still minimal in the number of users who utilize the public space, referring to the current condition there is no measurable information that describes the success or effectiveness of a Sekanak River Border Public Space in accommodating social interaction in the community, so the purpose of this study is to assess the level of utilization of the Sekanak River Border Public Space in Palembang City using quantitative descriptive research methods and which can be a tool to measure the level of success of public space using social activities and characteristics of public space users as an analytical approach, namely the "Good Public Space Index (GPSI)" method. So that it can be categorized whether it is effective or not and to find out what factors influence its quality. the results of the study show that the utilization of the Sekanak River Border Area as a public space in Palembang City has been effective, as can be seen from the results of the analysis using the Good Public Space Index (GPSI) method, the results obtained from the Index score are 0.715, meaning they are included in the "High" category. This value is obtained from the average value of the six GPSI variables, but even though the index value is in the high category, there are several problems, therefore the need for sustainable development, routine maintenance in terms of facilities and infrastructure, or garbage because there are still piles of garbage to make visitors feel comfortable and safe when in the public space of the Sekanak River area and the importance of cooperation with the local community who live on the outskirts of the Sekanak River area to maintain environmental sustainability and maintain the facilities provided by the government.*

**Keywords:** *Assessment, Utilization, Public space, Good public space index.*

## MOTTO DAN PERSEMBAHAN

*“Tiada keberhasilan tanpa cucuran keringat dan air mata”*

*Berusahalah tuk tidak menjadi manusia yang berhasil, tapi berusaha menjadi manusia yang berguna*  
*(Albert Einstein)*

*Angin tidak berhembus untuk menggoyangkan pepohonan, melainkan menguji kekuatan akarnya*  
*(Ali bin Abi Thalib)*

*The only impossible journey is the one you never begin*  
*(Tony Robbins)*

*Susah, tapi bismillah*

*Doa ibuku seluas langit dan aku berteduh dibawahnya*

Kupersembahkan skripsi ini kepada :

- Allah swt yang telah memberi kekuatan di hidup ini
- Ayahanda dan Ibundaku yang Tercinta
- Saudari-saudariku yang Tersayang
- Sahabat-sahabatku yang Terbaik
- Jodohku Terkasih yang tertulis di lauhul Mahfudz
- Almamaterku

## KATA PENGANTAR

الرَّحِيمِ الرَّحْمَنِ اللهُ بِسْمِ

Puji syukur kehadiran Allah SWT atas limpahan rahmat dan karunianya sehingga Laporan Penelitian Tugas Akhir yang berjudul “Penilaian tingkat pemanfaatan ruang publik kawasan sempadan Sungai Sekanak dengan pendekatan *Good Public Space Index*” (GPSI) ini telah berhasil disusun secara bertahap dan terselesaikan dengan baik. Penyusunan laporan ini diajukan untuk sebagai usulan pelaksanaan penelitian tugas akhir yang menjadi syarat wajib bagi mahasiswa untuk menyelesaikan studi dalam program sarjana teknik. Dalam penyusunan laporan penelitian ini, saya mengucapkan terima kasih.

1. kepada Allah telah memberi saya kekuatan ketika saya merasa lemah dan keberanian ketika merasa takut, aku bersyukur bahwa Engkau bersamaku di setiap langkah.
2. Kepada orang tuaku tersayang, ayahanda Rintang dan ibunda Rika Santari, Terimakasih telah membesarkan saya, mengajari banyak hal dan menyanggiku dengan penuh kasih, terima kasih atas segala dukungan yang diberikan kepada saya serta doa terbaik selama ini sehingga saya bisa menumpuh pendidikan S1 dengan baik dan lancar.
3. Kepada saudaraku tercinta, Pinka Utami Putri, Sahara Tria Putri, Aleza Marsha putri, Terima kasih atas cinta dan dukungannya, serta doa dan berbagai motivasi yang di berikan sehingga saya menyelesaikan skripsi hingga selesai.
4. kepada dosen pembimbing I saya yaitu Bapak Hendry Natanael Gumano, ST, MPWK. bersama dengan Bapak. Dr. Endy Agustian, S.T., M.eng. sebagai dosen pembimbing 2 saya selaku dosen pembimbing yang telah sabar meluangkan waktu, tenaga dan pikirannya untuk membimbing serta mengarahkan penulis dalam menyelesaikan laporan penelitian ini.
5. kepada seluruh dosen jurusan perencanaan wilayah dan kota Universitas Indo Global Mandiri yang meluangkan waktunya untuk memberikan ilmu pengetahuan, arahan, dan pengalaman selama masa perkuliahan berlangsung.
6. kepada sahabat seperjuangan Anggraini, Tiara, Wulan, Nanda, Arman,

Captra serta teman teman yang lain Angkatan 2019 jurusan Perencanaan Wilayah dan Kota Universitas Indo Global Mandiri, yang telah banyak memberi masukan dan bantuan dalam penyelesaian laporan penelitian ini.

7. Kepada diri saya sendiri, terima kasih sudah berjuang dari awal hingga akhir masa perkuliahan ini. Terima kasih sudah melewati semua ini dengan sabar dan bahkan tangisan karena sering merasa lelah, Namun terus bersemangat.

Saya menyadari bahwa dalam penulisan laporan ini jauh dari kesempurnaan masih sangat banyak kekurangan dan kesalahan dari segi penulisan maupun materinya. Hal ini dikarenakan keterbatasan kemampuan yang dimiliki oleh saya, oleh karena itu saya mengharapkan untuk memberikan kritik dan saran yang bersifat membangun menyempurnakan penulisan laporan tugas akhir ini.

Akhir kata, Saya berharap agar laporan tugas akhir ini dapat bermanfaat bagi kita semua, khususnya bagi penulis dan mahasiswa jurusan perencanaan wilayah dan kota di masa yang akan datang.

Palembang, 22 Januari 2024



Rana Zahra Putri  
2019280003

## DAFTAR ISI

<b>HALAMAN PERSETUJUAN</b> .....	<b>II</b>
<b>HALAMAN PENGESAHAN</b> .....	<b>III</b>
<b>PERSETUJUAN DEWAN PENGUJI</b> .....	<b>IV</b>
<b>LEMBAR PERSETUJUAN REVISI</b> .....	<b>V</b>
<b>SURAT PERNYATAAN TIDAK PALGIAT</b> .....	<b>VI</b>
<b>ABSTRAK</b> .....	<b>VII</b>
<b>ABSTRACT</b> .....	<b>VIII</b>
<b>MOTTO DAN PERSEMBAHAN</b> .....	<b>IX</b>
<b>KATA PENGANTAR</b> .....	<b>XI</b>
<b>DAFTAR ISI</b> .....	<b>XIV</b>
<b>DAFTAR TABEL</b> .....	<b>XV</b>
<b>DAFTAR GAMBAR</b> .....	<b>XVI</b>
<b>BAB I PENDAHULUAN</b> .....	<b>1</b>
1.1 Latar Belakang .....	1
1.2 Rumusan Masalah.....	2
1.3 Tujuan Penelitian .....	3
1.4 Sasasaran Penelitian.....	3
1.5 Manfaat Penelitian .....	3
1.6 Ruang Lingkup.....	4
1.6.1 Ruang Lingkup Wilayah .....	4
1.6.2 Ruang Lingkup Materi .....	6
1.7 Sistematika Penulisan Laporan .....	18
1.8 Kerangka Berpikir.....	19
<b>BAB II LANDASAN TEORI</b> .....	<b>20</b>
2.1 Ruang Publik.....	20
2.2 Pemanfaatan Ruang Publik .....	21
2.3 Karakteristik Ruang Publik.....	21
2.3.1 Fungsi Ruang Publik .....	23
2.3.2 Elemen-Elementer Ruang Publik .....	24
2.3.3 Bentuk Ruang Terbuka Publik .....	27

2.3.4	Tipe Ruang Terbuka Publik .....	28
2.4	Tujuan Ruang Terbuka Publik .....	28
2.5	Pengguna Ruang Publik .....	29
2.6	Aktivitas pada ruang publik .....	30
2.7	Pendekatan <i>Good Public Space Index</i> (GPSI) .....	31
2.8	Ringkasan Landasan Teori Berdasarkan Sasaran Penelitian.....	33
2.8.1	Sasaran 1 Mengidentifikasi Karakteristik Ruang Publik Kawasan Sempondan Sungai Sekanak Di Kota Palembang .....	34
2.8.2	Sasaran 2 Menilai Tingkat Pemanfaatan Ruang Publik Menggunakan Metode Analisis Good Public Space Index (GPSI) ..	35
<b>BAB III METODOLOGI PENELITIAN .....</b>		<b>36</b>
3.1	Metode Penelitian .....	39
3.2	Teknik Pengumpulan Data.....	37
3.2.1	Jenis Data .....	37
3.2.2	Data Primer .....	37
3.2.3	Data Sekunder .....	38
3.3	Kebutuhan Data .....	40
3.4	Teknik Analisa Data .....	41
3.5	Kerangka Analisis .....	49
<b>BAB IV GAMBARAN UMUM.....</b>		<b>50</b>
4.1	Sejarah Kawasan Sungai Sekanak .....	50
4.2	Orientasi Batas Kawasan .....	51
4.3	Letak Geografis.....	51
4.4	Kondisi Fisik.....	51
4.5	Kondisi Topografi .....	52
4.6	Kondisi Geologi .....	52
4.7	Kondisi Klimatologi.....	52
4.8	Kondisi Kependudukan.....	53
4.9	Kondisi fisik dan Sosial .....	54
4.9.1	Perdagangan dan Jasa.....	54
4.9.2	Prasarana Pendidikan .....	55
4.9.3	Sarana Kesehatan .....	56

<b>BAB V HASIL DAN PEMBAHASAN .....</b>	<b>59</b>
5.1 Mengidentifikasi Karakteristik Ruang Publik Kawasan Sempadan Sungai Sekanak Di Kota Palembang .....	59
5.1.1 Fungsi .....	59
5.1.2 Tata Guna Lahan (Zonasi) .....	61
5.1.3 Bentuk .....	62
5.1.4 Tipe .....	63
5.1.5 Elemen-Elemen Ruang Publik (Jalur Pedestrian) .....	63
5.1.6 Hasil Temuan Pada Ruang Publik Kawasan Sempadan Sungai Sekanak .....	72
5.2 Menilai Tingkat Pemanfaatan Ruang Publik Menggunakan Metode Analisis Good Public Space Index (GPSI). .....	75
5.2.1 Hasil Perhitungan GPSI Ruang Publik Kawasan Sungai Sekanak Palembang .....	87
<b>BAB VI PENUTUP.....</b>	<b>89</b>
6.1 Kesimpulan .....	89
6.2 Saran .....	92
<b>DAFTAR PUSTAKA .....</b>	<b>94</b>
<b>LAMPIRAN.....</b>	<b>99</b>

## DAFTAR TABEL

Tabel 1.1 Keaslian Penelitian.....	7
Tabel 2.1 Indikator dan Sub Indikator Karakteristik Ruang Publik.....	34
Tabel 2.2 Indikator dan Sub Indikator Pemanfaatan Ruang Publik Metode Analisis Good Public Space Index (GPSI) .....	37
Tabel 3.1 Pedoman Observasi.....	38
Tabel 3.2 Pedoman Wawancara.....	39
Tabel 3.3 Kebutuhan Data.....	40
Tabel 3.4 Tabel Penyajian Data Jumlah Pengguna .....	43
Tabel 3.5 Tabel Penyajian Data jumlah pengguna.....	43
Tabel 3.6 Penyajian Data Pola pengelompokan pengguna .....	44
Tabel 3.7 Penyajian data lama aktivitas .....	45
Tabel 3.8 Penyajian data sebaran aktivitas.....	48
Tabel 3.9 Penyajian Data jenis aktivitas .....	49
Tabel 3.10 Penyajian data karakteristik pengguna.....	49
Tabel 4.1 Curah Hujan di Kecamatan Ilir Barat II 2022 .....	55
Tabel 4.2 Jumlah penduduk kecamatan Ilir Barat II Tahun 2022 .....	56
Tabel 4.3 Sarana Perdagangan dan jasa di Kecamatan Ilir Barat II Tahun 2020- 2022 .....	57
Tabel 4.4 Prasarana Pendidikan Kecamatan Ilir Barat II Tahun 2021 .....	58
Tabel 4.5 Sarana Kesehatan Kecamatan Ilir Barat 1 .....	59
Tabel 3.1 Pedoman Observasi.....	41
Tabel 3.2 Pedoman Wawancara.....	43
Tabel 3.3 Kebutuhan Data.....	44
Tabel 3.4 Tabel Penyajian Data Jumlah Pengguna .....	46
Tabel 3.5 Tabel Penyajian Data <i>Intensity Of Use</i> (IU) .....	46
Tabel 3.6 Penyajian Data Pola pengelompokan pengguna .....	47
Tabel 3.7 Penyajian data lama aktivitas .....	48
Tabel 3.8 Penyajian data sebaran aktivitas.....	48
Tabel 3.9 Penyajian Data Variety of Tabel Us.....	49
Tabel 3.10 Penyajian data <i>Diversity of Users</i> (DU).....	49



## DAFTAR GAMBAR

Gambar 1.1 Peta Lokasi Penelitian .....	5
Gambar 1.2 Kerangka Berpikir .....	19
Gambar 2.1 Fungsi Ruang Publik .....	24
Gambar 3.1 Ilustrasi pola pengelompokan ruang publik .....	47
Gambar 3.2 Kerangka Analisis .....	52
Gambar 4.1 Peta Kepadatan Penduduk Kecamatan Ilir Barat II.....	57
Gambar 4.2 Peta Kawasan Perdagangan dan Jasa Kecamatan Ilir Barat II.....	58
Gambar 4.3 Peta Sarana Pendidikan Kecamatan Ilir Barat II .....	59
Gambar 4.4 Peta Sarana Kesehatan Kecamatan Ilir Barat II .....	60
Gambar 4.5 Peta Letak Geografis Kecamatan Ilir Barat II.....	61
Gambar 5.1 Peta Tata Guna Lahan (Zonasi) Kawasan Sempandan Sungai Sekanak	64
Gambar 5.2 Peta Bentuk Ruang Publik Kawasan Sempandan Sungai Sekanak...	65
Gambar 5.3 Bentuk Memanjang Kawasan Sungai Sekanak .....	65
Gambar 5.4 Tipe Hard Space Kawasan Sempandan Sungai Sekanak .....	66
Gambar 5.5 Kondisi Jalur Pedestrian Belum Bebas Kendaraan .....	77
Gambar 5.6 Kondisi Sampah Pada Ruang Publik Kawasan Sempandan Sungai Sekanak .....	79
Gambar 5.7 Waktu Observasi Pagi, Siang, Sore, Malam Ruang Publik Kawasan Sempandan Sungai Sekanak.....	81
Gambar 5.8 Jenis Aktivitas Proses, Aktivitas Fisik, Aktivitas Transisi Pada Ruang Publik kawasan sempandan sungai.....	81
Gambar 5.9 Grafik Rata-rata jumlah pengguna .....	82
Gambar 5.10 Rata-rata Jumlah orang yang terlibat dalam kelompok Ruang Publik ....	84
Gambar 5.11 Rata-rata Durasi Aktivitas Pengguna .....	85
Gambar 5.12 Rata-rata Jumlah Jenis Aktivitas pada Ruang Publik.....	87
Gambar 5.13 Jumlah Keberagaman Aktivitas yang dilakukan Pengguna .....	89
Gambar 5.14 Jumlah keberagaman karakteristik pengguna ruang publik .....	90
Gambar 5.15 Grafik Nilai Hasil Penilaian GPSI.....	92

